

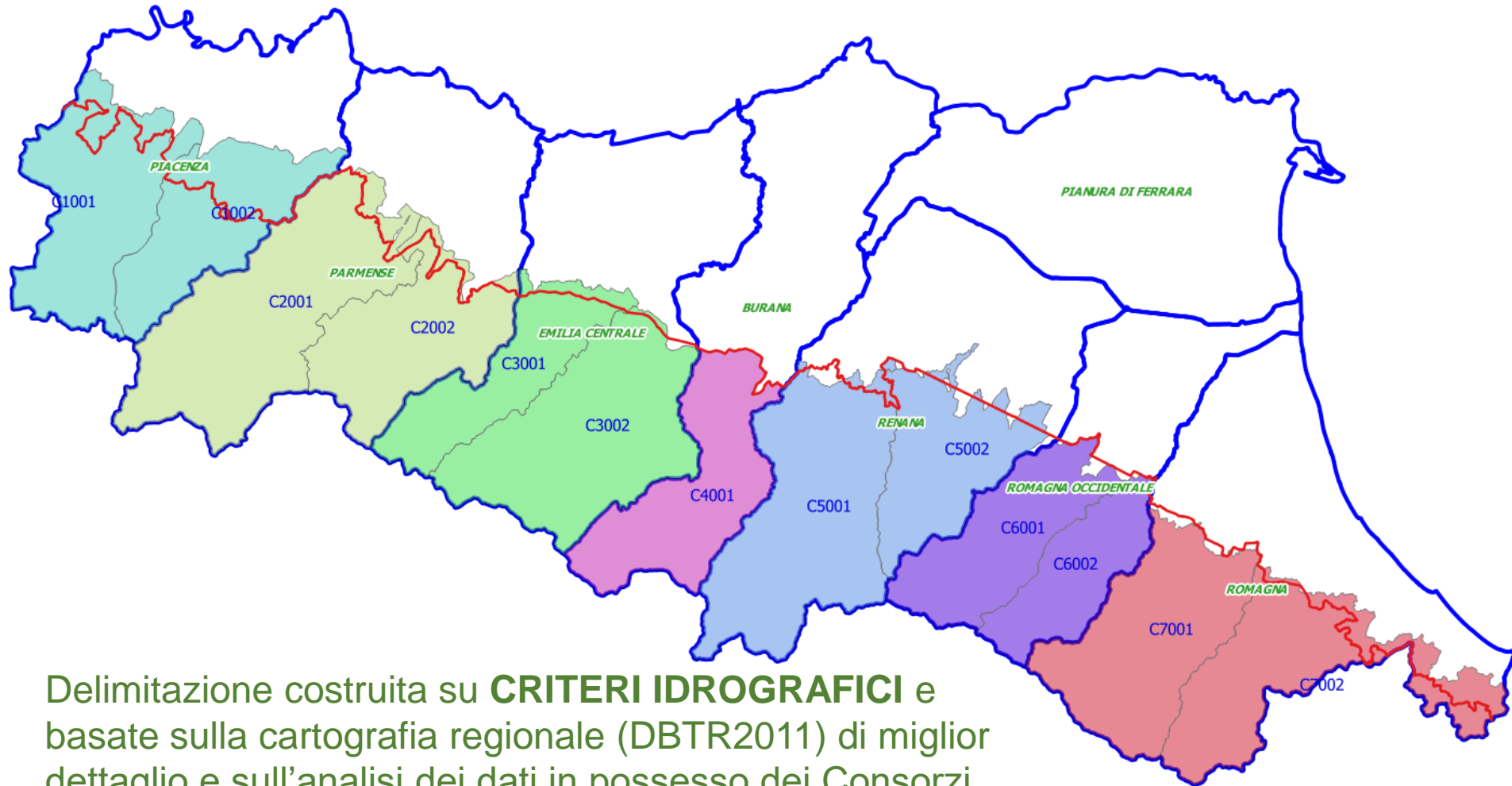


# Conferenza annuale RER - UNCEM – ANBI ER IL BURANA IN MONTAGNA



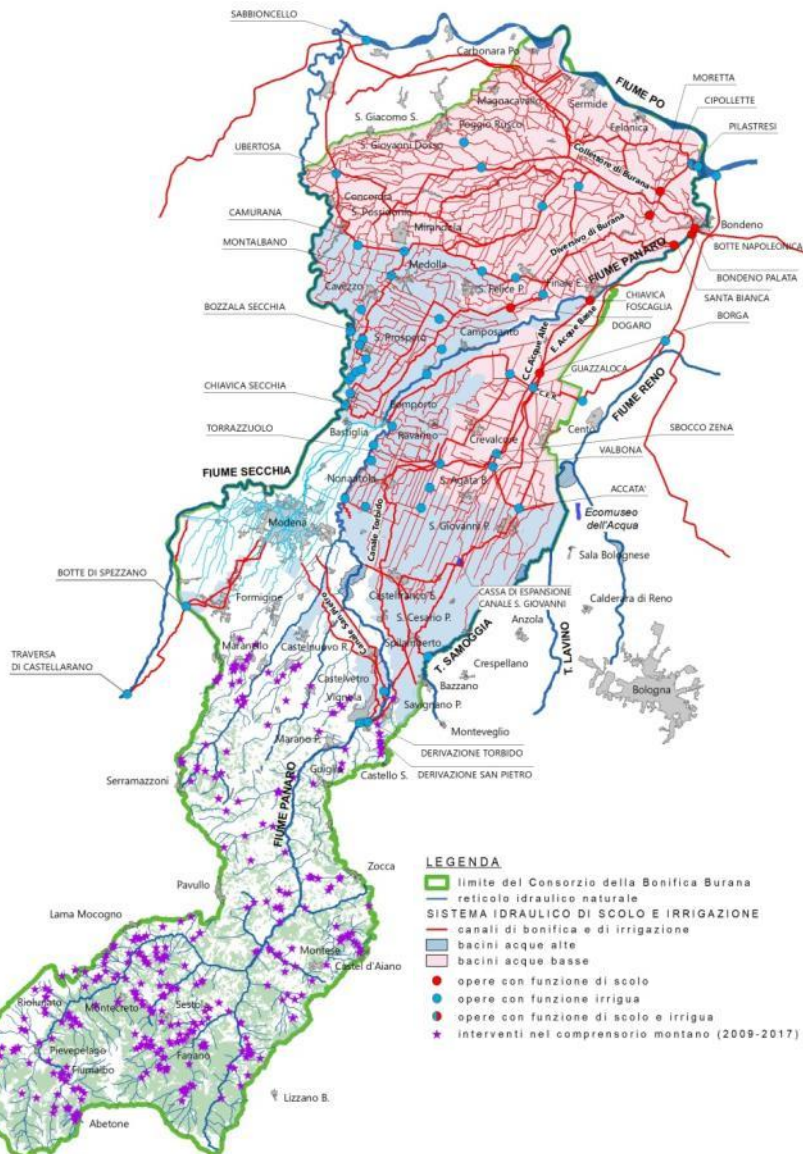
**19 giugno 2018**

# COMPENSORIO DI PIANURA E COMPENSORIO DI MONTAGNA



Delimitazione costruita su **CRITERI IDROGRAFICI** e basate sulla cartografia regionale (DBTR2011) di miglior dettaglio e sull'analisi dei dati in possesso dei Consorzi  
Delibera n. 385 del 24 marzo 2014

# IL CONSORZIO IN CIFRE



- **242.521 ettari**, di cui
  - **86.050 ha in montagna**
  - **156.471 ha in pianura**
- **3 regioni:** Emilia Romagna, Lombardia e Toscana
- **5 province:** Modena, Bologna, Mantova, Ferrara e Pistoia
- **54 comuni**



# I NUMERI DEL BURANA IN MONTAGNA

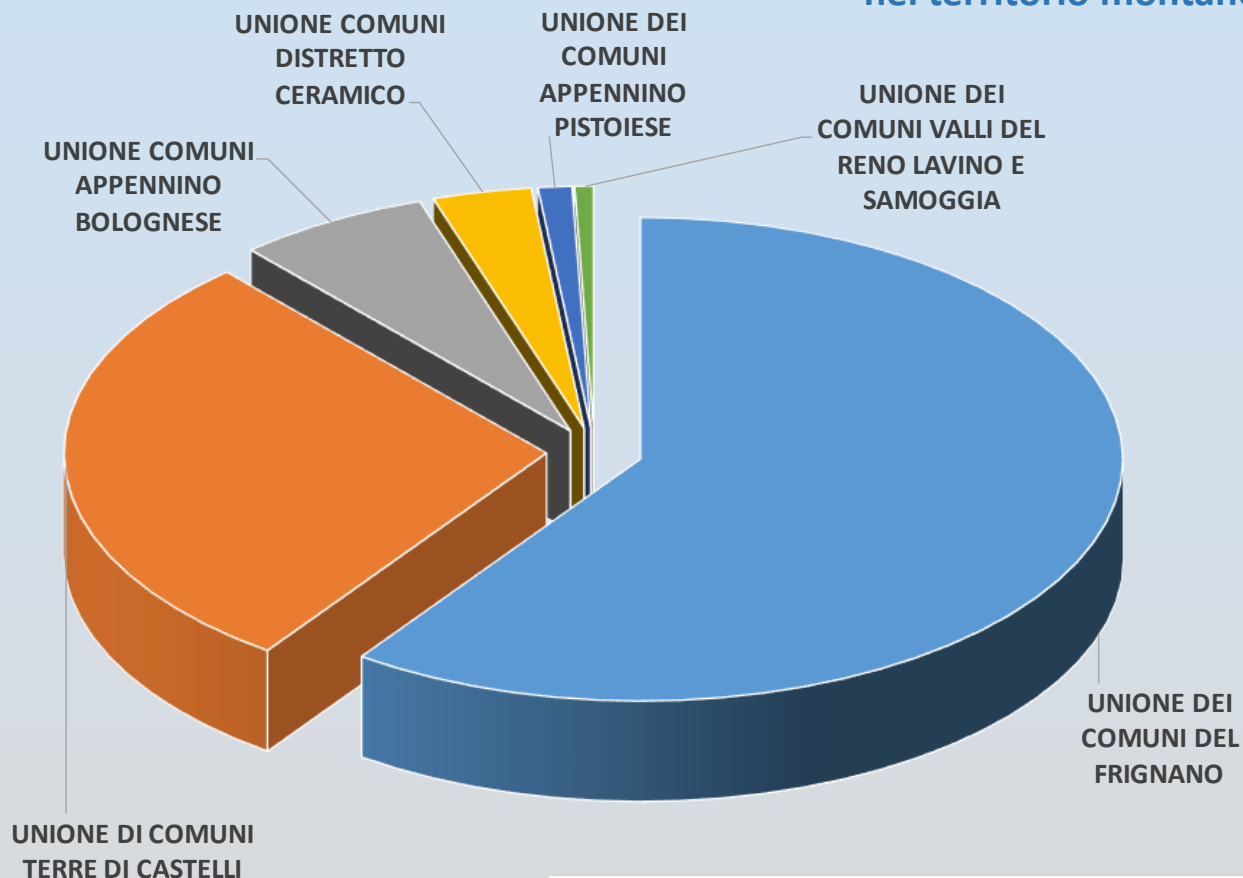
<b>COMPENSORIO MONTAGNA E PIANURA</b>		<b>ETTARI</b>
compensorio pianura		156.471
compensorio montagna		86.050
<b>MONTAGNA PER REGIONE</b>		
montagna - regione Emilia-Romagna		85.076
montagna - regione Toscana		974
<b>MONTAGNA PER PROVINCIA</b>		
montagna - provincia di Modena		78.974
montagna - provincia di Bologna		6.102
montagna - provincia di Pistoia		974



<b>N° DEI COMUNI</b>
nel modenese: 19
nel bolognese: 3
nel pistoiese: 1

# RIPARTIZIONE IN ETTARI PER UNIONI DI COMUNI

nel territorio montano del Burana



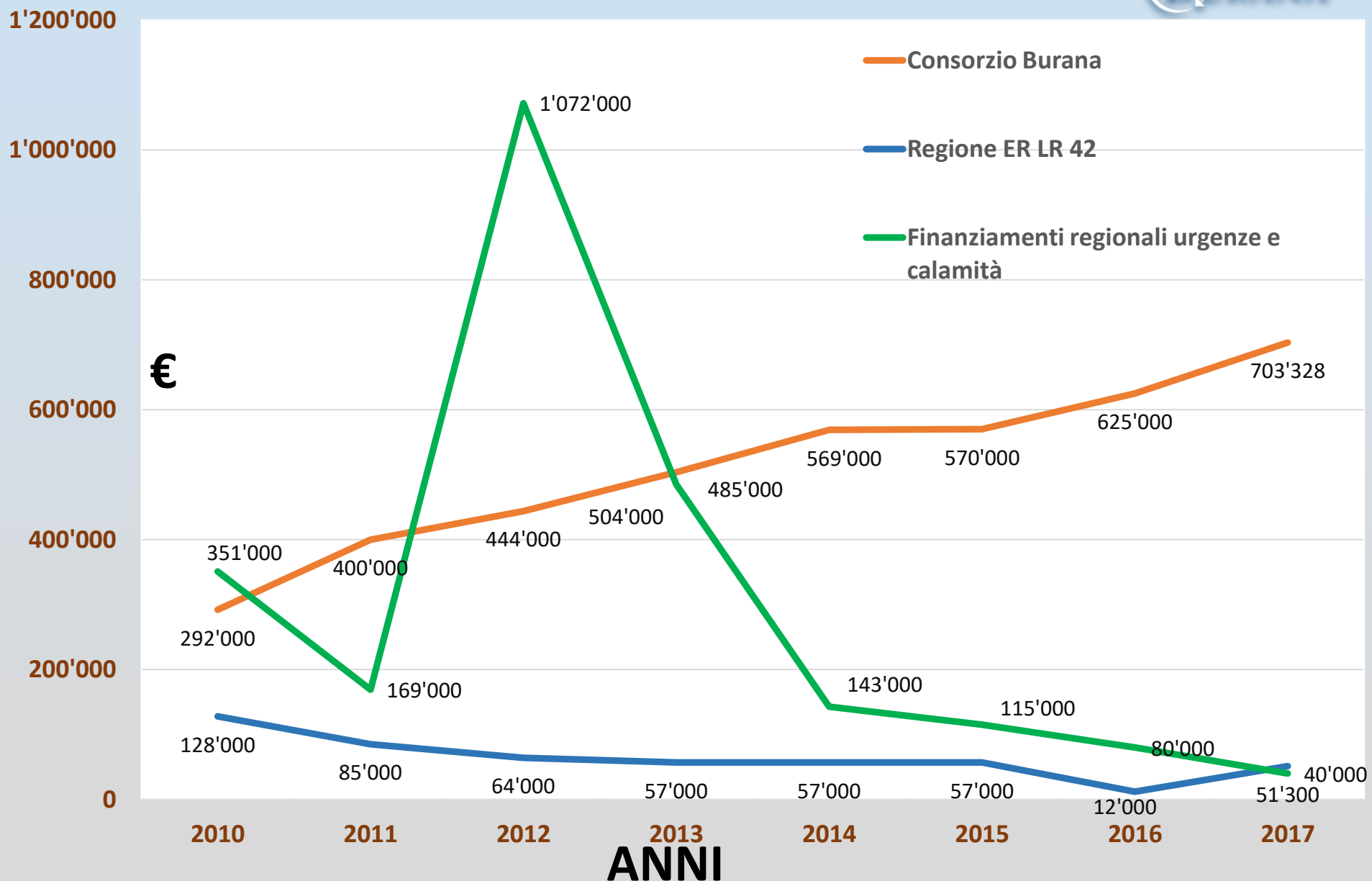
UNIONI COMUNI IN MONTAGNA	ETTARI	N° COMUNI
UNIONE DEI COMUNI DEL FRIGNANO	51.461	9
UNIONE DI COMUNI TERRE DI CASTELLI	24.667	8
UNIONE COMUNI APPENNINO BOLOGNESE	5.564	2
UNIONE COMUNI DISTRETTO CERAMICO	2.846	2
UNIONE DEI COMUNI APPENNINO PISTOIESE	974	1
UNIONE DEI COMUNI VALLI DEL RENO LAVINO E SAMOGGIA	538	1
<b>TOTALE</b>	<b>86.050</b>	<b>23</b>

# Interventi eseguiti in area montana dal 1° ottobre 2009-2017

*Tipologie prevalenti dal 1° ottobre 2009 - 2017*

<b>Tipologia di opere / progetti</b>	<b>per tipologia n°</b>	<b>%</b>	<b>per tipologia €</b>	<b>%</b>
<b>FUNZIONALITÀ IDRAULICA</b>	<b>116</b>	<b>45%</b>	<b>2 316 117</b>	<b>31%</b>
<b>OPERE IDRAULICHE</b>	<b>104</b>	<b>40%</b>	<b>3 825 947</b>	<b>51%</b>
<b>VERSANTI E PENDICI IN DISSESTO</b>	<b>29</b>	<b>11%</b>	<b>974 200</b>	<b>13%</b>
<b>VIABILITÀ</b>	<b>8</b>	<b>3%</b>	<b>323 937</b>	<b>4%</b>
<b>Totale</b>	<b>257</b>	<b>100%</b>	<b>7 440 201</b>	<b>100%</b>

# TREND DI INVESTIMENTO 2010-2017



# ANNO 2017 CONTRIBUENZA MONTAGNA

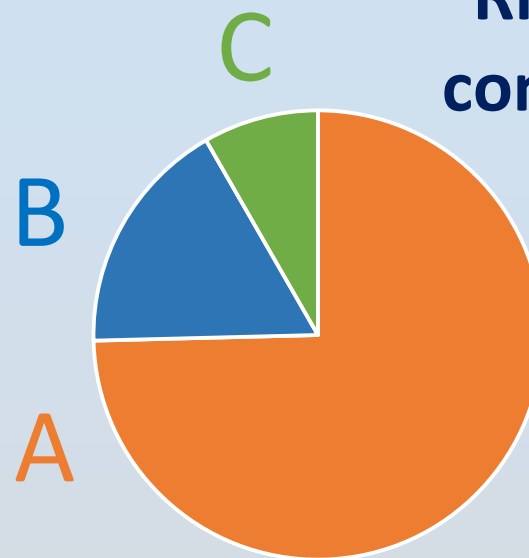
Contribuenti n. 69.548

## Ripartizione contribuenza

Totale 2017

**1.368.444 €**

di cui



**A 74,6%**

**Euro 1.021.128,00**  
per sorveglianza,  
sopralluoghi,  
lavori (progettazione,  
direzione, ecc...)

**B 17,1%**

**Euro 234.355,00**  
per costi  
di riscossione  
e catasto

**C 8,3%**

**Euro 112.961,00**  
per funzionamento  
Ente



# Stato di avanzamento dei lavori 2018



**ANNO 2016** → 29 interventi tutti conclusi

**ANNO 2017** → 31 interventi di cui 9 conclusi

**ANNO 2018** → 24 interventi (dato provvisorio)  
di cui 2 conclusi

# Ritorno economico sul territorio



**58 ditte del territorio / anno** chiamate per  
svolgere i lavori:  
**di cui circa 1/3 (n.18)** si sono aggiudicate i lavori



# 2018 BILANCIO CONSORTILE FINANZIAMENTI REGIONE

<b>INVESTIMENTI IN AMBITO MONTANO</b>	<b>€</b>
<b>FONDI CONSORTILI</b>	
Bilancio di Previsione 2018 - Interventi in montagna - n.19 progetti. Elenco interventi approvato con atto del Consiglio di Amministrazione n.1/2018 del 30/01/2018	645.000,00
Bilancio di Previsione 2018 - Somma stanziata per consulenze	6.000,00
Fondi destinati ad interventi in territorio montano a seguito approvazione del Bilancio consuntivo 2017 - Consiglio convocato per il 20/06/2018	100.000,00
<b>TOTALE FONDI CONSORTILI</b>	<b>751.000,00</b>

<b>FONDI REGIONALI (dati parziali)</b>	
Manutenzione Regionale anno 2018	51.300,00
Interventi di somma urgenza	40.000,00



**FINE**

**Grazie per l'attenzione**